

**DEPARTEMENT DE LA HAUTE-GARONNE**  
**COMMUNE DE PINSAGUEL**



**P.L.U.**

**Révision du Plan Local d'Urbanisme**

5 – Annexes

5.4. Sites archéologiques

Révision du P.L.U. :

Arrêtée le  
14/11/2018

Approuvée le  
09/07/2019

Exécutoire le

Visa

Date :

Signature :



**Paysages**

16, av. Charles de Gaulle  
Bâtiment n° 8  
3 1 1 3 0 BALMA  
Tél : 05 34 27 62 28  
Fax : 05 34 27 62 21  
Mél : paysages@orange.fr

**5.4**



**ARRETE MUNICIPAL n° 11**  
**Portant Mise à jour du Plan d'Occupation  
des sols**

**LE MAIRE,**

- **Vu** le Code de l'Urbanisme et notamment les articles L 126-1 et R 123-22 ;
- **Vu** la révision du Plan d'Occupation des Sols approuvé par délibération du Conseil Municipal le 1<sup>er</sup> Février 2000, modifié le 29 mars 2004 et le 15 septembre 2006 ;
- **Vu** le Plan de Prévention des Risques Naturels prévisibles de mouvements différentiels de terrains consécutifs au phénomène de retrait-gonflement des sols argileux approuvé par arrêté préfectoral du 22 décembre 2008 sur le territoire de la commune de PINSAGUEL ;
- **Vu** les plans et documents annexés ;

**ARRETE**

Article 1 : Le Plan d'Occupation des Sols de la Commune de PINSAGUEL est mis à jour à la date du présent arrêté en ce qui concerne l'annexe relative aux servitudes d'utilité publique.

Article 2 : La mise à jour a été effectuée sur les documents tenus à la disposition du public, à la Mairie et à la Sous-Préfecture de Muret.

Article 3 : Le présent arrêté sera affiché en Mairie durant un mois.

Article 4 : Le présent arrêté accompagné des pièces correspondantes sera adressé à Monsieur le Sous-Préfet de Muret.



Fait à Pinsaguel, le 15 Mars 2010  
Jean-Louis COLL  
Maire de Pinsaguel

## Commune de Pinsaguel

31 420 101 AH Station néolithique et gallo-romaine de la Muscadelle.

Dès le XIX<sup>ème</sup> siècle, le Comte Berthier signalait la découverte, à la Muscadelle, de monnaies, d'amphores, de céramique sigillée, de lampes et tesselles de mosaïques. Les recherches, renouvelées en 1976, confirmaient la présence d'un matériel abondant. Du néolithique datent une série de quartzites taillés, des poids de pêche, divers éclats de silex.

Un lot de céramique commune est attribuable à l'époque augustéenne par analogie avec les séries du site voisin de Vieille-Toulouse, de même qu'une grande quantité de fragments d'amphores vinaires italiques. Du premier siècle de notre ère datent quantité de sigillées de Montans aux formes lisses ou décorées (une estampille), des fragments de lampes, quelques tesselles de mosaïque, des vases à parois fines, des poteries micacées. Enfin des formes typiques du Bas-Empire avec des plats à large marlis et des fragments de verre identifiables.

Le site, régulièrement bouleversé par les labours, n'a toutefois pas encore livré d'éléments de structures mais celles-ci restent vraisemblablement en place.

Le plan d'occupation des sols de la commune protège à peu près la zone de toute construction (Nda) mais malheureusement pas de l'érosion par les labours.

### Bibliographie :

- Labrousse M., Informations archéologiques, *Gallia*, 36, 1978, p.403.

31 420 102 AH Château Berthier

Le château, inscrit à l'Inventaire Supplémentaire des Monuments Historiques (22/12/41) ainsi que la ferme du château, conserve très certainement les vestiges enfouis ou en élévation d'un château-fort médiéval attesté au 13<sup>ème</sup> siècle et de la chapelle du château.

### Bibliographie :

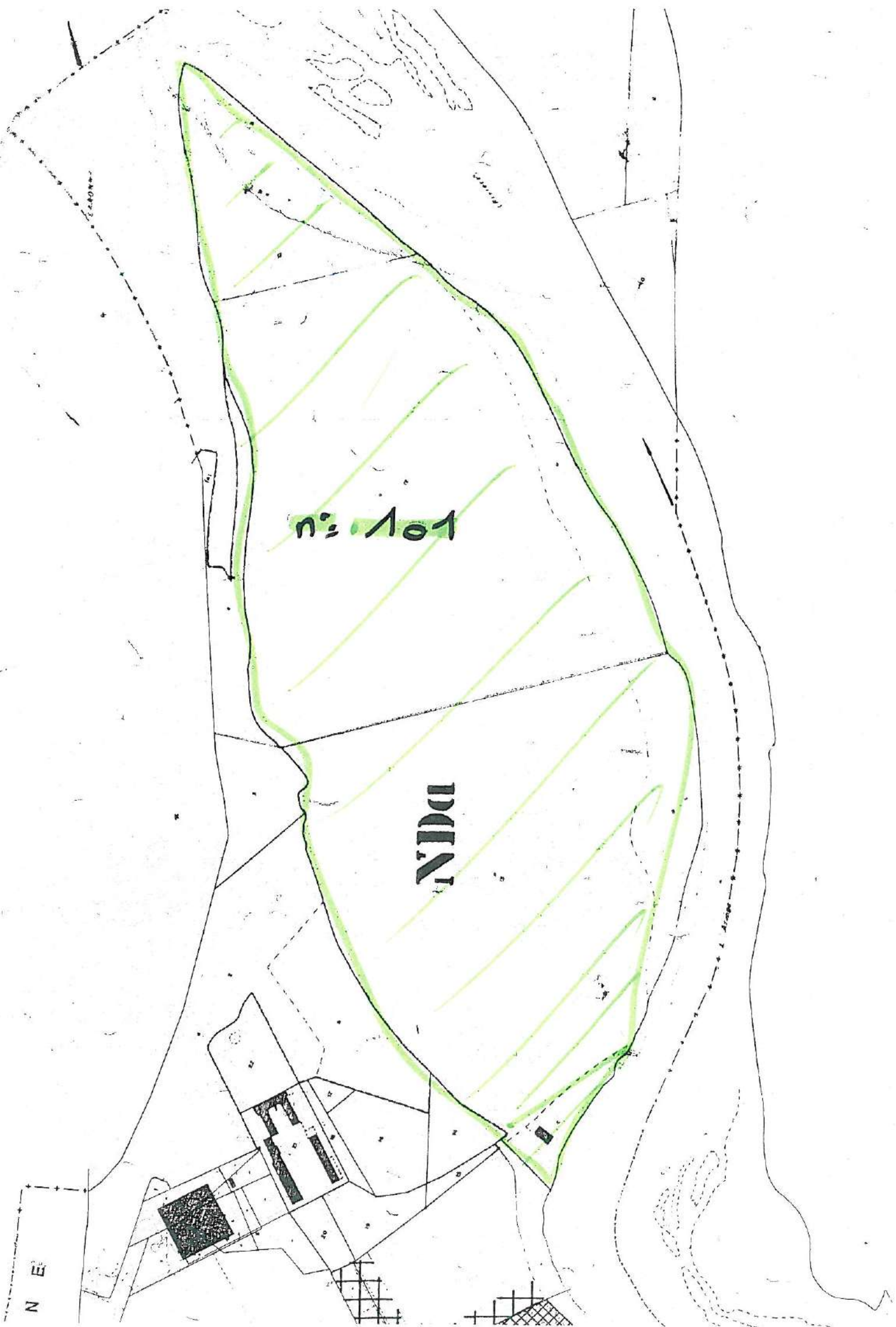
- Berthier (Comte de), Un sceau en bronze ..., *BSAMF*, séance du 31/01/1888, 1889.
- Camboulives R., Château de Pinsaguel, *l'Auta*, 364, août 1969, p. 135-137.
- Lahondès J. de, Visite au Château de Pinsaguel, *BSAMF*, séance du 20/05/1890, 1890.

31 420 103 AH Cité des donneurs de Sang

Lors de la construction des voieries de la deuxième tranche de la Cité des Donneurs de Sang, à l'angle des rues Det E, un dépotoir gallo-romain (républicain sans doute) à été découvert et détruit. Le mobilier archéologique a disparu. A l'occasion de la révision du P.O.S., M. Antoine Deguilhem a pu nous préciser l'emplacement exact des découvertes qu'il avait faites il y a 30 ans, ainsi que les extensions possibles du site vers le sud jusqu'en bordure d'un ancien chenal de l'Ariège.

### Bibliographie :

- Bacrabère G., Habitat gallo-romain dans le toulousain, *BLE*, 1983, p.63.



nº 101

NDA

N E

R. A. ...

A 2 G A R O N N E

n° 102

B

NAM

voir Plan au 1/10000

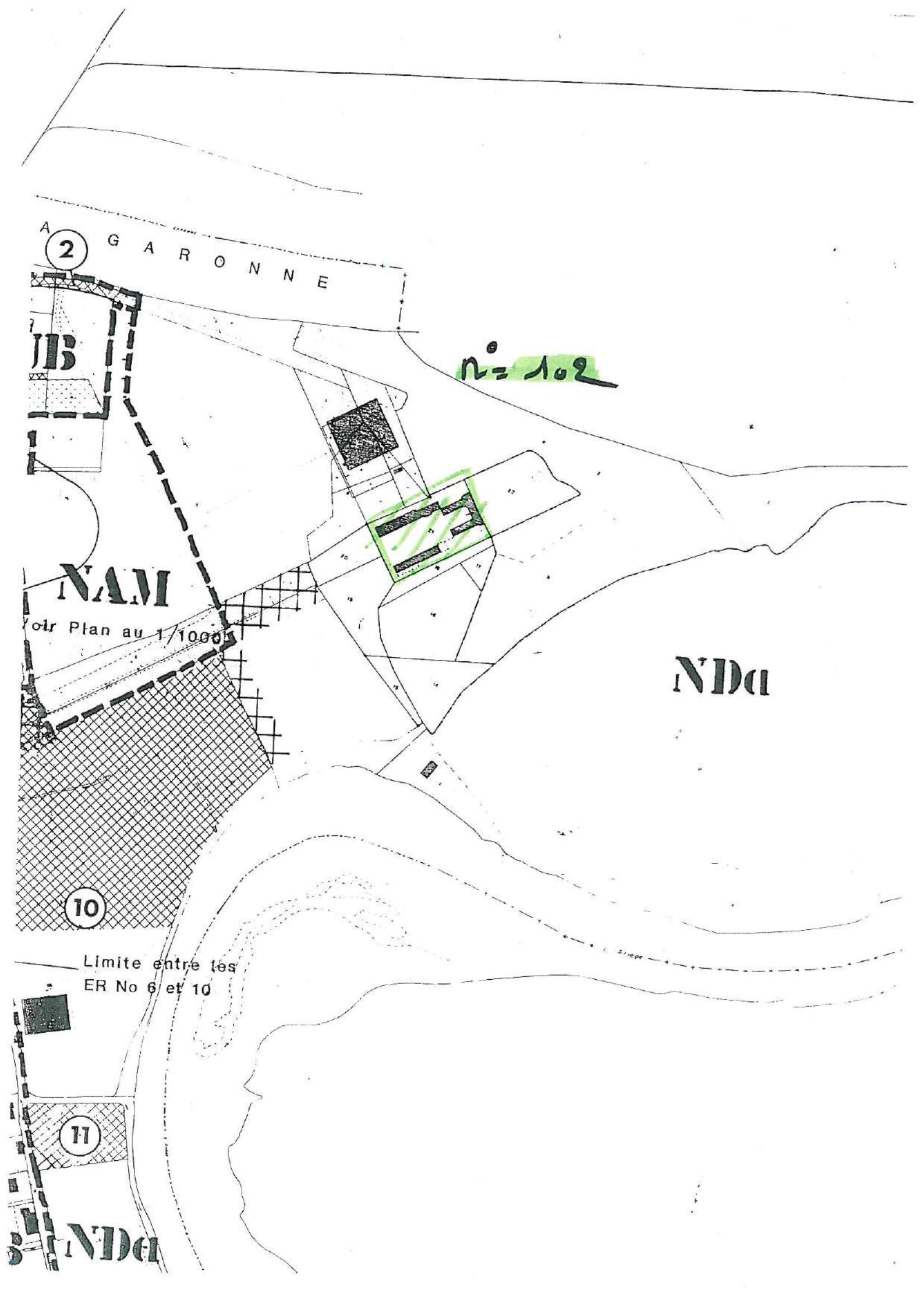
NDa

10

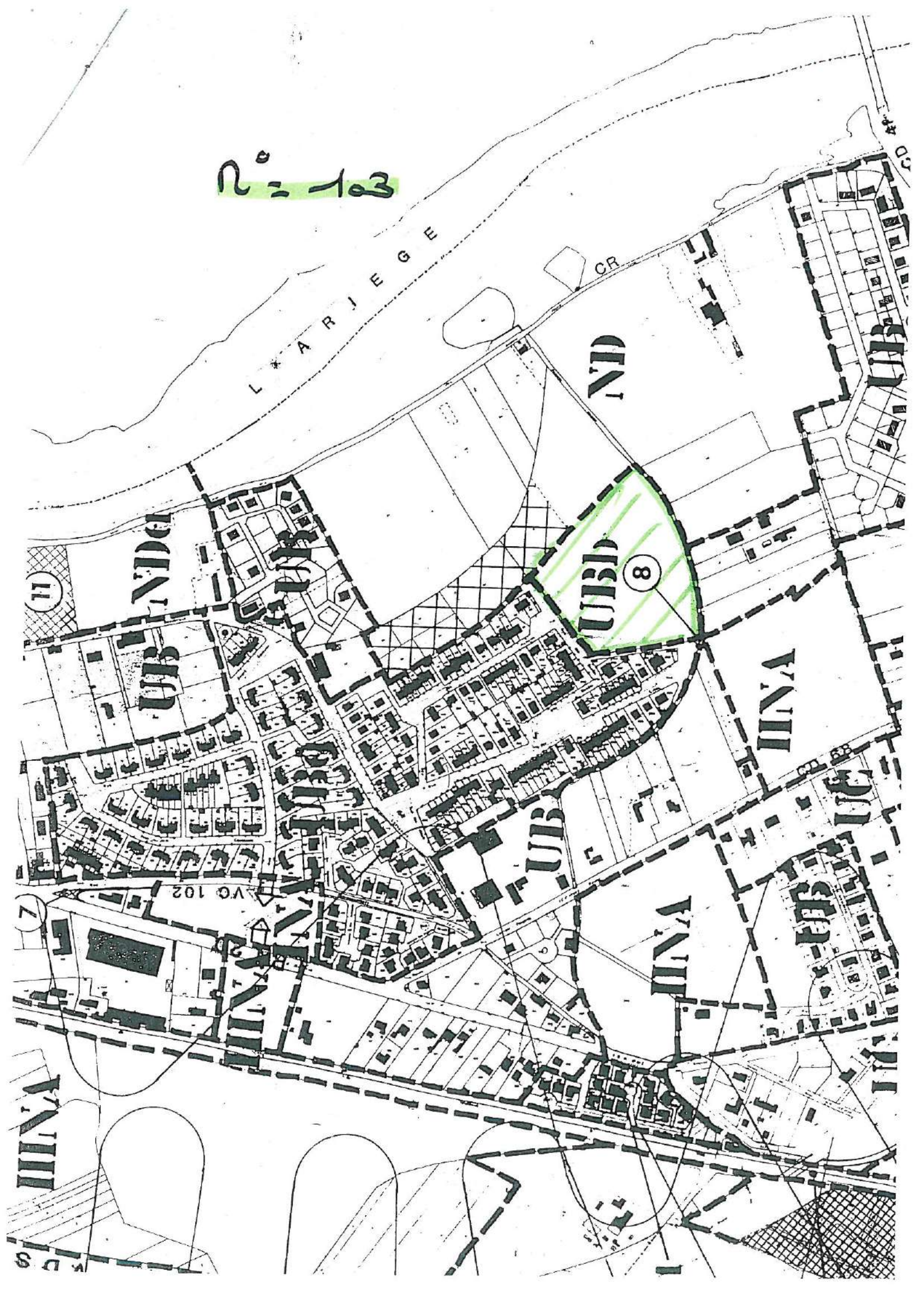
Limite entre les  
ER No 6 et 10

11

NDa



Nº 103



L. ARIJE

ND

UBS

8

UBS

INA

UBS

INA

VC 102

INA

UBS